

## Saint-Genix-sur-Guiers

L'origine du nom proviendrait de Saint-Genest d'Arles. Ce martyr du IV<sup>ème</sup> siècle s'était acquis une renommée pour les prodiges de protection contre les eaux des fleuves et des torrents; ici le Rhône et le Guiers.

Très étendue (1227 hectares), la commune de Saint-Genix-sur-Guiers est constituée à la fois de secteurs humides en bord du Rhône et du Guiers, d'un plateau agricole (Urice) et d'un vaste versant façonné par la polyculture. Il n'est donc pas surprenant d'y trouver nombre d'éléments ou d'unités paysagères portant témoignage de la diversité des ressources agricoles traditionnelles. Au 18<sup>ème</sup> siècle, le cadastre Sarde montre le chef lieu entouré de vignes en hautain et parsemé de vignes et de jardins : une bourgade partagée entre urbanité et ruralité. (source : O. Pasquet)



Saint-Genix-sur-Guiers

### Les "groses maisons"

Depuis le parcours vous pouvez voir deux exemples remarquables de "groses maisons" : vers Bauge et La Tour .

A partir de la moitié du 19<sup>ème</sup> siècle, la bourgeoisie délaisse la terre au moment où les paysans s'enrichissent. "Ainsi, la petite exploitation agrandit son domaine au détriment des grandes propriétés bourgeoises ; nombre de châteaux sont transformés en exploitations agricoles et les chaumières se métamorphosent en maison avec étage et grenier; de nouvelles granges naissent ou les anciennes s'agrandissent de nouvelles sections à mesure que le paysan devient plus à l'aise".

Cette caractéristique locale explique sans doute l'abondance de ces "groses maisons" (appellation locale). (source : O. Pasquet)



La "grosse maison" de Bauge avant restauration

### La Chapelle de Pigneux

L'édifice actuel a été bâti en 1875 sur l'emplacement d'une chapelle très ancienne. La tradition orale rapporte qu'une chapelle primitive aurait été élevée au VIII<sup>ème</sup> siècle, en mémoire d'une bataille livrée contre les Maures. La présence de nombreux restes gallo-romains dans les environs pourrait plutôt en constituer l'origine. En effet, c'est près de la chapelle que fut découverte, en 1801, une magnifique statue de l'Abondance ou de la Fortune.

Avec l'invasion de la Savoie par les armées de la Révolution, la chapelle, en ruines, est vendue comme bien public, toutefois un pèlerinage ancien reste pratiqué. On conduisait à Notre-Dame de Pigneux les nouveaux-nés malades pour obtenir leur guérison et les jeunes femmes venaient invoquer la Vierge sous le nom de «Joie du Ciel» pour demander des enfants. Une statue de la Vierge a été mise en place en 1884 et le pèlerinage a été repris chaque 15 août.(source : JP Blazin)



Chapelle de Pigneux.

# Les hauts de St-Genix Saint-Genix-sur-Guiers



## Thème : colline rurale

**Distance des parcours** : 9,5 ou 13 km

**Altitude minimale** : 220 m

**Altitude maximale** : 476 m

**Durée du parcours** ●● : de 3h à 4h

**Niveau de difficulté** ● : facile - VTT : ●

**IGN** : TOP25 3232 ET "Belley St-Genix / Guiers"



Campagne du Val Guiers.

**Départ** : Parking du pont, en face de l'office de tourisme.

Cette promenade au coeur de la campagne prend un goût particulier à l'arrivée de l'automne avec ses multiples bois de châtaigniers.

### A découvrir à proximité :

- Le Repaire Louis Mandrin
- Le gâteau de Saint-Genix en vente
- chez les pâtisseries du bourg.
- L'architecture des maisons en pisé
- Les vins d'allobrogie à Joudin

⚠ Attention lors des traversées de routes départementales !

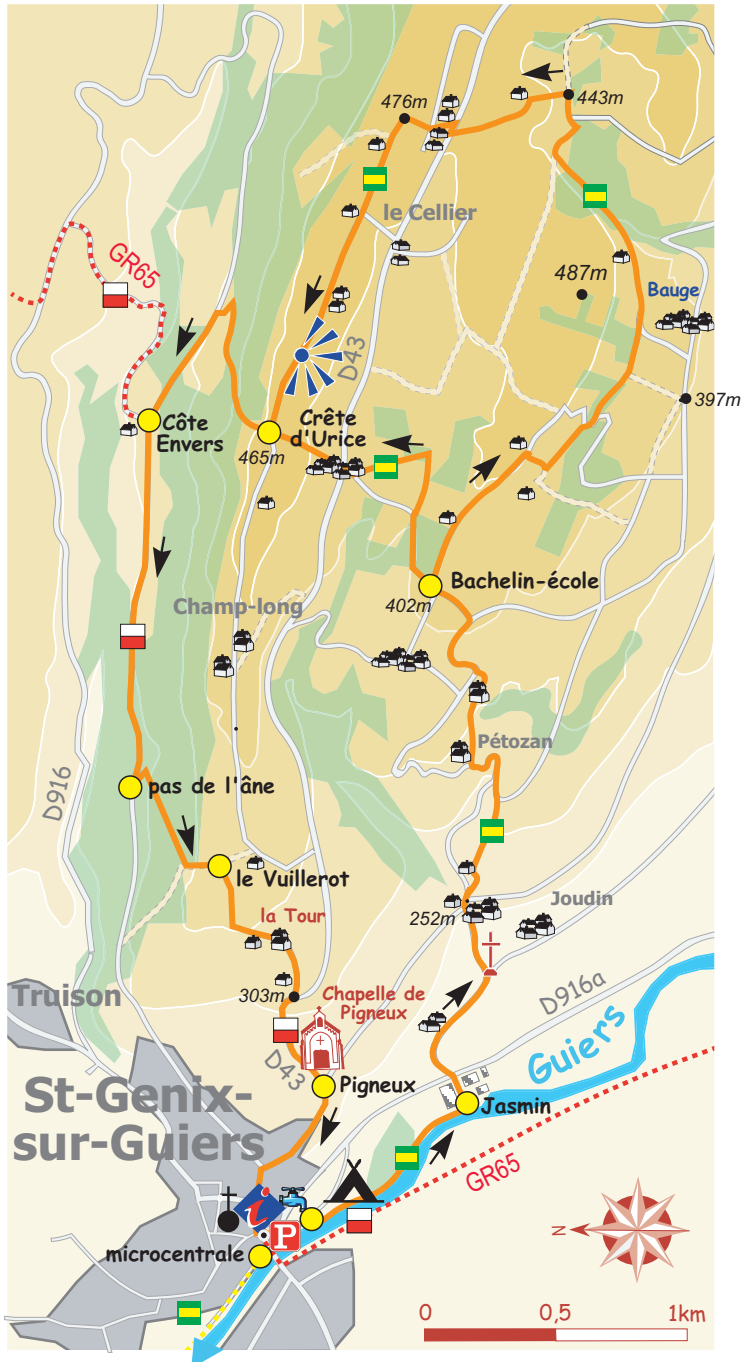
 Office de tourisme  
VAL GUIERS  
Saint-Genix-sur-Guiers  
tel. 04.76.31.63.16  
valguiers.tourisme@wanadoo.fr  
www.valguiers.com

## Situation




## Légende

-  parking de départ  
*starting car park*
-  sentier "les Hauts de St-Genix"  
*"marked path"*
-  sentier non balisé  
*no marked path*
-  routes *roads*
-  zone d'habitat  
*settlement zone*
-  zone boisée  
*wooden zone*
-  camping *camp site*
-  office de tourisme  
*tourist office*
-  point de vue  
*panoramic view*
-  point d'eau  
*water*
-  hameau *hamlet*




## Itinéraire & balisage



Sur l'esplanade située au bord du pont, un panneau vous accueille. Descendez la petite route en direction du Guiers. Vous retrouvez ainsi le tracé du sentier "au fil de l'eau" . Empruntez le en direction du sud (camping) pour longer la rivière Guiers. Arrivé à proximité de la zone artisanale du Jasmin, quittez les berges du Guiers pour traverser la D916 et vous diriger vers les premières pentes des coteaux : balisage flèches jaune.

Une petite route vous mène au pied de la colline de Bachelin que vous gravirez jusqu'au sommet du plateau. Suivez bien le balisage jaune. L'itinéraire emprunte des chemins pentus et de petites routes de campagne. A Bachelin, vous pouvez rejoindre directement la crête d'Urice ou effectuer la grande boucle qui se poursuit sur le plateau (panneau directionnel).

Depuis la Crête d'Urice, vous basculez sur le versant nord de la colline à travers le bois de châtaigniers de Côte Envers. Au pied de la colline, l'itinéraire est commun avec le sentier de pèlerinage vers Saint-Jacques-de-Compostelle (GR65 ). Il emprunte une route à flanc de coteau puis grimpe dans la forêt pour redescendre enfin sur la chapelle de Pigneux et Saint-Genix-sur-Guiers, votre point de départ.

## English

Look for the sign on the esplanade along the bridge. Go down the little road and follow the directions for the Guiers. You will then come to the footpath that runs alongside the riverbank. Head south (towards the campsite) in order to go back along the River Guiers. When the Jasmin industrial estate becomes visible, leave the riverbank, cut across the D916 and head towards the first hill slopes, indicated with yellow arrows.

A small path leads to the foot of the Bachelin hills which you need to climb in order to reach the top of the plateau. Make sure you follow the yellow signs which will guide you along steep paths and through small countryside roads. When you arrive in Bachelin, you can either head towards the Urice Ridge or do the grand tour by continuing along the plateau (signposted).

From the Urice Ridge you can reach the north side of the hill by going through the Côte Envers chestnut-tree forest. The route at the foot of the hill is part of St. James' Way with its hillside leading to the forest and eventually taking you back down to the Pigneux and Saint-Genix-sur-Guiers chapel, where you'll find your starting point.

