


Département de la SAVOIE

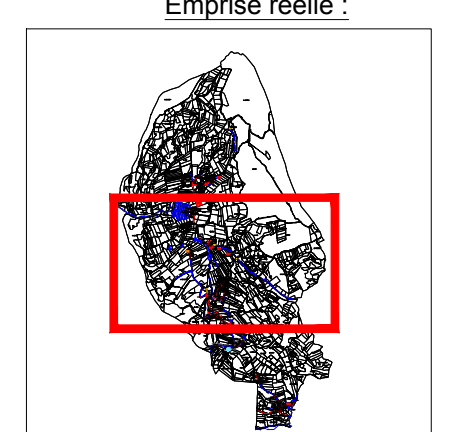


Commune de Saint-Maurice de Rotherens


Diagnostic des réseaux et ouvrages de collecte et de traitement des Eaux Pluviales

Plan des réseaux d'Eaux Pluviales

Planche Centre

<p>Réseaux :</p> <ul style="list-style-type: none"> Ø 800 BA Réseau EP public Réseau EP - tracé supposé Fosse Fosse bétonnée Caniveau, cunette Branchement EP Bassin de rétention Regard Grille Regard avec grille Petite grille Avaloir Grille transversale Vanne guilotine 	<p>Dysfonctionnement :</p> <ul style="list-style-type: none"> Construction Regard ou grille inaccessible Stagnation Présence EU <p>Divers :</p> <ul style="list-style-type: none"> Zone humide (inventaire départemental) Ruissellements et divagations Bassin Thalweg <p>Emprise réelle :</p> 
---	---

Date : 18/09/2017
 Echelle : 1/ 2500
 Fichier : St_Maurice_EP.dwg
 Dessin : L. ROUX



NICOT INGÉNIEURS CONSEILS
 74650 ANAGNY - CHAMAROD
 Tél : 04.50.24.0038
 www.nicot-ingenieurs.com
 E-mail : contact@nicot.com

